


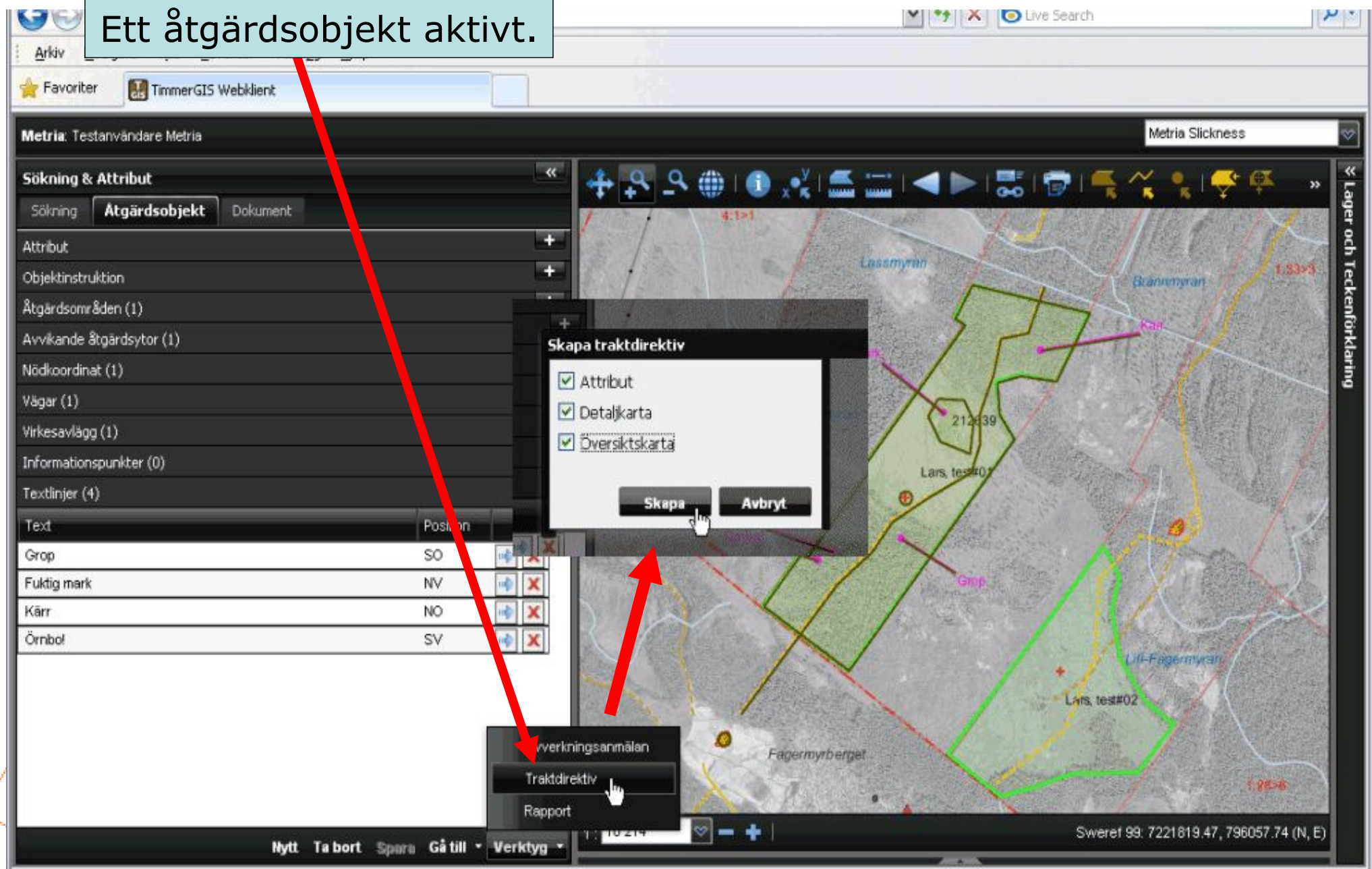
# EXEMPEL...

Skapa Traktdirektiv



# Skriv ut Traktdirektiv (1)

Ett åtgärdsobjekt aktivt.



# Skriv ut Traktdirektiv (2)

Generering av traktdirektiv läggs i kö...

The screenshot shows a web browser window with the URL <http://www.cis.se/...>. The browser's address bar and menu bar are visible. The application interface includes a user profile 'Metria: Testanvändare Metria' and a search bar 'Sökning & Attribut' with tabs for 'Sökning', 'Åtgärdsobjekt', and 'Dokument'. A list of attributes is shown on the left, including 'Grop', 'Fuktig mark', 'Kärr', and 'Örnibol'. The main map area displays a satellite-style map with a green polygon and various labels like 'Lars, test#01', 'Lars, test#02', and 'SELSVIK'. A red arrow points from the text box at the top to a status window in the bottom right corner. The status window, titled 'Traktdirektiv', contains the message: 'Traktdirektiv-jobb för "Lars, test#01" lagt i kö.'

Text	Position		
Grop	SO		
Fuktig mark	NV		
Kärr	NO		
Örnibol	SV		





# Skriv ut Traktdirektiv (3)

Länk till traktdirektiv finns under Dokument (flik)

Klicka på Ladda ned (PDF-fil hämtas)

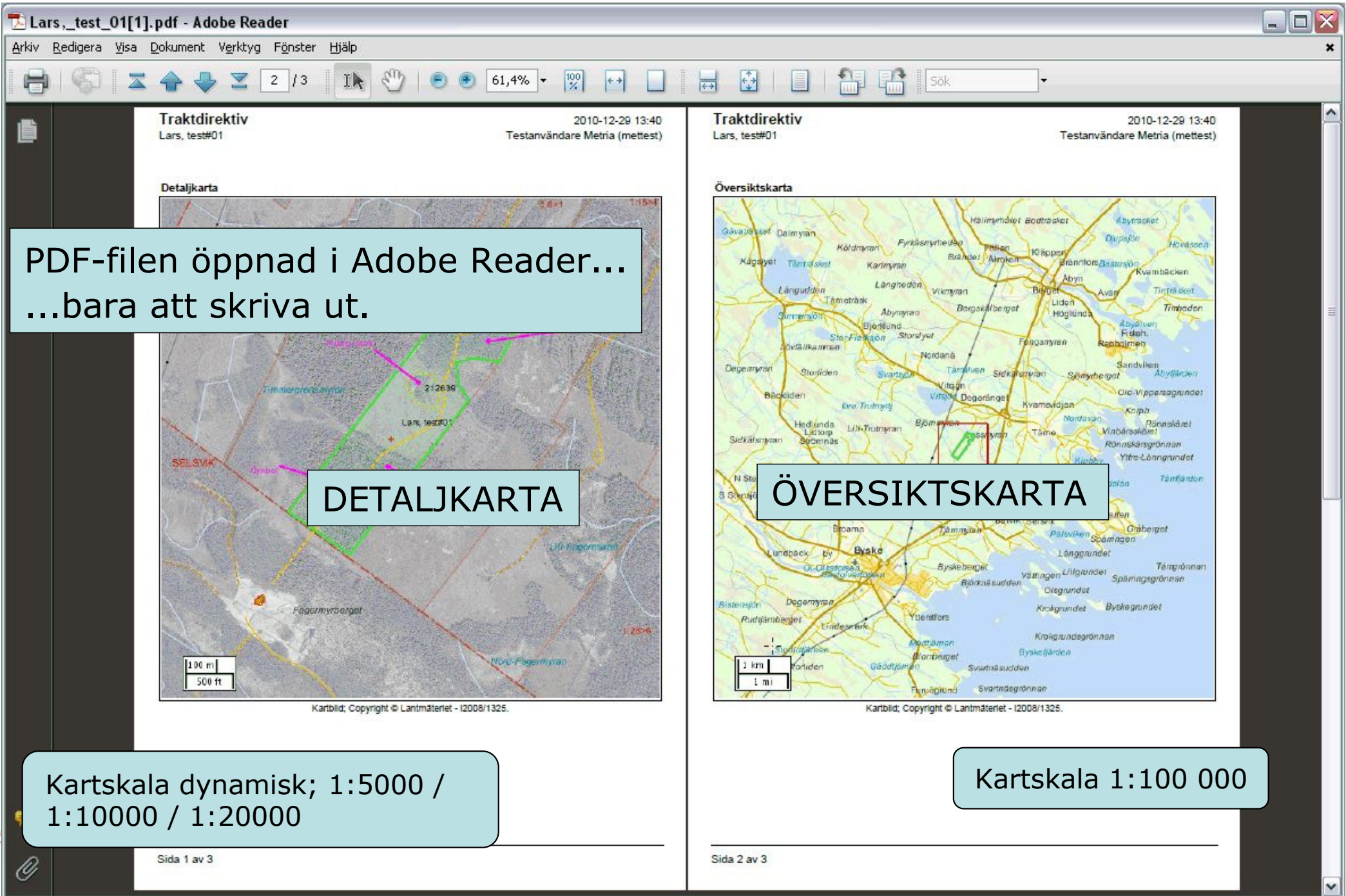
The screenshot displays the TimmerGIS web application interface. The top navigation bar includes 'Arkiv', 'Redigera', 'Visa', 'Favoriter', 'verktyg', and 'Hjälp'. The user is logged in as 'Metria: Testanvändare Metria' with the name 'Metria Slickness' displayed in the top right. The main interface is divided into a left sidebar and a main map area.

The left sidebar, titled 'Sökning & Attribut', has tabs for 'Sökning', 'Åtgärdsobjekt', and 'Dokument (1)'. The 'Dokument (1)' tab is active, showing a table with the following data:

Namn	Beskrivning	Skapad	
Lars_test#01.pdf	Traktdirektiv	29/12 13:40:05	 

A tooltip labeled 'Ladda ned' is visible over the download icon. The main map area shows a satellite view of a landscape with several green-outlined polygons representing tracts. Labels on the map include 'Lars test#01', 'Lars test#02', 'Fagermyrberget', 'Selsvik', 'Örmba', 'Glop', 'Lassmyran', 'Brännmyran', 'Lil-Fagermyran', and 'Fimmergrödsmyran'. A scale bar indicates 100 m. The bottom status bar shows 'Uppdaterad: 14:15:08', 'Uppdatera', and coordinates '1: 10 214' and 'Sweref 99. 7221221.75, 794636.36 (N, E)'. A vertical sidebar on the right is labeled 'Lager och Teckenförklaring'.

# Skriv ut Traktdirektiv (4)



PDF-filen öppnad i Adobe Reader...  
...bara att skriva ut.

**DETALJKARTA**

**ÖVERSIKTSKARTA**

Kartskala dynamisk; 1:5000 /  
1:10000 / 1:20000

Kartskala 1:100 000



# Skriv ut Traktdirektiv (5)

met-Lars.\_test\_01\_SPRINT\_19.pdf - Adobe Reader

Arkiv Redigera Visa Fönster Hjälp

3 / 3 80%

Kommentar

Attribut/egenskaper,  
Objektinstruktion,  
Åtgärdsområden,  
UNDEROBJEKT,  
...

**Traktdirektiv**  
Lars, test#01

2011-05-16 10:28  
Testanvändare Metria (mettest)

Attribut	
Namn	Lars, test#01
Beskrivning	Skapad 2006-06-14. Testar nya releasen 3.0-beta-1...
Anmärkning	Skellefteå TÅME 5:8>1
Åtgärd	Föryngringsavverkning
Status	Preliminär
Totalareal (ha)	30,89

Objektinstruktion	
Avverkningsinstruktion	Blås rent...
Skogsvårdsinstruktion	nej
Markberedning	Nej
Plantering	Ja
Övrig skogsvård	Nej
Övrig instruktion	Jo....

Åtgärdsområden	
Namn	Area (ha)
	20,80
	10,09

Avvikande åtgärdsytor	
Instruktion	Area (ha)
	0,87

Vägar			
Namn	Vägartyp	Anmärkning	Längd (m)
	Skotväg	nej	912

Nödkoordinater	
Namn	Koordinater (N, E)
	7221713, 795286